



GOBIERNO DE TAMAULIPAS
PODER LEGISLATIVO

COMISIONES UNIDAS DE FINANZAS,
PLANEACIÓN, PRESUPUESTO Y DEUDA
PÚBLICA Y DE ASUNTOS MUNICIPALES.

HONORABLE ASAMBLEA LEGISLATIVA:

A la luz de lo establecido en el artículo 115 de nuestra Carta Magna, los ayuntamientos tienen la obligación de presentar a la consideración del Congreso del Estado, las Tablas de Valores Unitarios de Suelo y Construcciones que sirvan de base para el cobro de las contribuciones inmobiliarias.

En esta materia, las actividades catastrales han cobrado gran importancia para el Municipio, como un instrumento indispensable para administrar una serie de funciones relacionadas con el espacio territorial en que se encuentra inscrito, y de manera primordial, para las Haciendas Municipales, que son las encargadas de la recaudación de los impuestos gravados a los bienes inmuebles.

Es así que, el desarrollo de todas las funciones catastrales se realiza y ejecuta en el orden administrativo municipal, por lo que la integración y administración de la información territorial es responsabilidad directa del municipio.

Al efecto, la Ley de Catastro para el Estado de Tamaulipas, cuerpo normativo que regula las actividades catastrales, fija las responsabilidades y atribuciones que los ayuntamientos tienen en esta materia, y dicha responsabilidad implica proponer en tiempo y forma las Tablas de Valores Unitarios de Suelo y Construcciones al Poder Legislativo.



**GOBIERNO DE TAMAULIPAS
PODER LEGISLATIVO**

En este contexto, quienes integramos las Comisiones Unidas de Finanzas, Planeación, Presupuesto y Deuda Pública y, de Asuntos Municipales, en ejercicio de las facultades conferidas por los artículos 35, párrafos 1 y 2, inciso c); 36, inciso c); 46, párrafo 1; y 95, párrafos 1, 2, 3 y 4 de la Ley sobre la Organización y Funcionamiento Internos del Congreso del Estado Libre y Soberano de Tamaulipas, y en cumplimiento a las facultades y obligaciones que la Constitución Política del Estado de Tamaulipas le confiere a este Congreso del Estado, nos dimos a la tarea de conocer, analizar y discutir las Propuestas de Tablas de Valores Unitarios de Suelo y Construcciones para el ejercicio fiscal del año 2023 que por facultad y obligación tienen los Ayuntamientos de la Entidad de remitir a esta Soberanía.

Como primer punto, procedimos a revisar la fase de recepción de dichas tablas ante éstas Comisiones, encontrando que se recibieron **27** propuestas de Tablas de igual número de Ayuntamientos que sí cumplieron en su entrega dentro del término que dispone la Ley de Catastro local, de igual forma se observó que **2** propuestas se recibieron en forma extemporánea, y que **14** Ayuntamientos omitieron presentar su propuesta correspondiente, encontrándose en este último caso el Ayuntamiento del **Municipio de Nuevo Morelos, Tamaulipas**, determinando estas Comisiones formular en consecuencia la Propuesta de Tablas de Valores Unitarios de Suelo y Construcciones y los coeficientes de incremento y de demérito que servirán de base para la determinación del valor catastral de predios urbanos, suburbanos, centros de población de origen ejidal, congregaciones y demás localidades así como de los predios rústicos del **Municipio de Nuevo Morelos, Tamaulipas, para el ejercicio fiscal del año 2023**, por lo que nos permitimos emitir nuestra opinión a través del siguiente:



GOBIERNO DE TAMAULIPAS
PODER LEGISLATIVO

DICTAMEN

I. Antecedentes

De los asuntos recibidos por este Congreso del Estado, se desprende que no se recibió la Propuesta de Tablas de Valores Unitarios de Suelo y Construcciones correspondiente al **Municipio de Nuevo Morelos**, Tamaulipas, la cual tuvo como límite para ser entregada hasta el 10 de septiembre del actual, por lo que de conformidad con el artículo 74 de la Ley de Catastro para el Estado de Tamaulipas, corresponde a este Congreso del Estado determinar la actualización de las Tablas de Valores para el ejercicio fiscal **2023**, como es el caso que nos ocupa.

II. Competencia

Por ser de estricto derecho, en primer término analizamos lo relativo a la competencia de este Poder Legislativo para conocer y resolver sobre la propuesta de mérito, debiéndose afirmar que, de conformidad con lo dispuesto en el artículo 115, fracción IV, párrafo tercero, de la Constitución Política de los Estados Unidos Mexicanos, esta Asamblea Legislativa se encuentra facultada para conocer y analizar las propuestas de tablas de valores unitarios de suelo y construcciones, para que los Ayuntamientos cuenten con los instrumentos legales que les permitan realizar el cobro de las contribuciones sobre la propiedad inmobiliaria.



**GOBIERNO DE TAMAULIPAS
PODER LEGISLATIVO**

Así también, cabe señalar que este Poder Legislativo local es competente para resolver en definitiva el presente asunto, con base en lo dispuesto por los artículos 58, fracciones I y LXI; y 133, párrafo tercero, de la Constitución Política local, que le otorga facultades al Congreso del Estado, para expedir, reformar y derogar las leyes y Decretos que regulan el ejercicio del poder público, así como para ejercer las demás facultades conferidas constitucional y legalmente, quedando así justificada la intervención de estas Comisiones respecto a la emisión del presente Dictamen, mismo que se somete a la consideración del Pleno Legislativo para su resolución definitiva.

III. Objeto de la acción legislativa

La acción legislativa sometida a consideración de estas Comisiones, tiene como propósito expedir las **Tablas de Valores Unitarios de Suelo y Construcciones** que servirán de base para el cobro de las contribuciones sobre la propiedad inmobiliaria, durante el **ejercicio fiscal del año 2023**, para el **Municipio de Nuevo Morelos**, Tamaulipas.

IV. Aspectos relevantes sobre las Tablas de Valores Unitarios

Las Tablas de Valores Unitarios de Suelo y Construcciones, constituye el elemento principal para determinar el valor catastral de los inmuebles, ya que contiene los valores por unidad de superficie para los terrenos, sean urbanos, suburbanos o rústicos, así como para los diferentes tipos de construcciones, lo que permite establecer la base gravable de los inmuebles mediante los valores unitarios.



**GOBIERNO DE TAMAULIPAS
PODER LEGISLATIVO**

Es necesario precisar, que el valor catastral, observado desde la perspectiva del carácter general de la ley que lo regula, cumple una función plural, ya que dentro de ella se contienen aspectos tan diversos como la elaboración de planes y proyectos socioeconómicos, y la determinación de bases para calcular las contribuciones sobre la propiedad inmobiliaria, fraccionamiento de ésta, división, consolidación, traslación, mejora y las que tengan como propósito el cambio del valor de los inmuebles. De ahí que el valor catastral sirva como referencia para la determinación del impuesto sobre la propiedad urbana, suburbana y rústica, que constituye una importante fuente de ingresos para los municipios y que les permite contar con recursos económicos para solventar los gastos propios de su gestión administrativa.

En ese mismo contexto, los artículos 49, fracción II, y 107 del Código Municipal, así como los artículos 15, fracción IX; 72, 73, 74, 75, 76, 77, 78, 79, 80, 81, 82 y 83 de la Ley de Catastro para el Estado de Tamaulipas, constituyen el marco legal al que se circunscriben las facultades de los Ayuntamientos para iniciar decretos, el establecimiento de la base del impuesto sobre la propiedad urbana, suburbana y rústica, que será el valor catastral que resulte de la aplicación de las Tablas de Valores, así como las competencias en materia catastral para los Ayuntamientos del Estado respectivamente. En este último dispositivo legal citado, se explica el sistema de valuación y líneas de trabajo que deberán seguir las autoridades en la materia, así como los procedimientos para la formulación, establecimiento y actualización de los valores unitarios de suelo y construcciones y los factores y coeficientes de demérito o incremento y que sirven de base para la determinación del valor catastral de los predios ubicados en su jurisdicción territorial.



V. Consideraciones de las Comisiones Dictaminadoras

Como ha quedado expuesto en el cuerpo del presente dictamen, la acción legislativa que nos ocupa atiende el propósito de expedir las Tablas de Valores Unitarios de Suelo y Construcciones que servirán de base para el cobro de las contribuciones sobre la propiedad inmobiliaria, durante el ejercicio fiscal del año **2023**, para el municipio de Nuevo Morelos, Tamaulipas.

En ese sentido, es menester citar que el artículo 74 de la Ley de Catastro para el Estado de Tamaulipas, que textualmente señala lo siguiente:

“Los Ayuntamientos deberán presentar al Congreso del Estado las propuestas de tablas de valores y, en su caso, adjuntar las observaciones y recomendaciones realizadas respecto a éstas por las Juntas Municipales de Catastro, a más tardar el 10 de septiembre del año inmediato anterior al que se aplicarán dichos valores, para proceder a su análisis, revisión, discusión, modificación y aprobación, en su caso. Si los Ayuntamientos no presentaran nueva propuesta de tabla de valores, el Congreso del Estado determinará la actualización de las mismas.”

Por lo que derivado de la omisión por parte del Ayuntamiento de Nuevo Morelos de no presentar su propuesta de Tablas de Valores Unitarios de Suelo y Construcción, se concluye que esta Legislatura local, con relación al caso concreto, resulta competente para determinar la actualización de las Tablas de Valores para el Ejercicio Fiscal **2023**, en atención a que el citado Ayuntamiento no presentó una nueva propuesta para dicho ejercicio fiscal.



GOBIERNO DE TAMAULIPAS
PODER LEGISLATIVO

A la luz de lo anteriormente expuesto, estas Comisiones Unidas, estiman conveniente ratificar las Tablas de Valores Unitarios del actual ejercicio fiscal **2022** del Municipio de Nuevo Morelos, Tamaulipas, expedidas por este Congreso del Estado mediante Decreto No. 65-36, publicado en la Edición Vespertina del Periódico Oficial del Estado anexo al número 143, de fecha 1 de diciembre del año próximo pasado, por considerar que no se cuenta con los elementos suficientes como son los estudios técnicos de valores unitarios de terrenos y construcciones o los factores de incremento o demérito de los mismos, las circunstancias del mercado del suelo, el equipamiento e infraestructura urbana, esto es, todos los instrumentos que la Ley de Catastro establece y que corresponde proveer a los Ayuntamientos para sustentar su propuesta de actualización de valores catastrales.

Cabe mencionar, que para estas Comisiones Unidas, no pasa desapercibido el hecho de que la Ley de Ingresos y el Presupuesto de Egresos del Municipio, tienen íntima relación con las Tablas de Valores Unitarios de Suelo y Construcciones, en virtud de que son la base para el cobro del impuesto predial contemplado en la Ley de Ingresos y de su ejercicio en el Presupuesto de Egresos correspondiente.

Por las razones anteriormente expuestas y en el entendido de que se pretenden establecer criterios justos y equilibrados para la valuación catastral de los predios ubicados en la jurisdicción territorial del Municipio referido, quienes integramos las Comisiones Unidas de Finanzas, Planeación, Presupuesto y Deuda Pública y de Asuntos Municipales, respetuosamente sometemos a consideración de la Honorable Asamblea Legislativa, para su discusión y aprobación en su caso, el presente dictamen con proyecto de:



GOBIERNO DE TAMAULIPAS
PODER LEGISLATIVO

DECRETO MEDIANTE EL CUAL SE APRUEBAN LOS VALORES UNITARIOS DE SUELO Y CONSTRUCCIONES, Y COEFICIENTES DE INCREMENTO Y DE DEMÉRITO, QUE SERVIRÁN DE BASE PARA LA DETERMINACIÓN DEL VALOR CATASTRAL DE PREDIOS URBANOS, SUBURBANOS, CENTROS DE POBLACIÓN DE ORIGEN EJIDAL, CONGREGACIONES Y DEMÁS LOCALIDADES, ASÍ COMO DE LOS PREDIOS RÚSTICOS DEL MUNICIPIO DE NUEVO MORELOS, TAMAULIPAS, PARA EL EJERCICIO FISCAL DEL AÑO 2023.

Artículo 1°. Se ratifican para el ejercicio fiscal del año **2023**, las Tablas de Valores Unitarios de Suelo y Construcciones, y los coeficientes de incremento y de demérito del actual ejercicio fiscal 2022, expedidas por este H. Congreso del Estado mediante Decreto No. 65-36, publicado en el Periódico Oficial del Estado anexo al número 143, de fecha 1 de diciembre del año próximo pasado, que servirán de base para la determinación del valor catastral de predios urbanos, suburbanos, centros de población de origen ejidal, congregaciones y demás localidades, así como de los predios rústicos del Municipio de Nuevo Morelos, Tamaulipas, contenidos en las siguientes tablas especificadas:

I. PREDIOS URBANOS

A) TERRENOS

Valores unitarios para **Terrenos Urbanos** por m² expresados en pesos según su ubicación:

SECTOR 1

ZONA HOMOGÉNEA	MANZANAS	VALOR POR M ²
1	01, 02, 03, 04, 05, 06, 07,14,15, 16, 17, 18, 19, 20, 22, 23, 24,25, 26, 27.	\$ 27.50
2	08,09,10,11,12,13,28,29,30,31,32, 33,	\$ 44.00



**GOBIERNO DE TAMAULIPAS
PODER LEGISLATIVO**

3	34, 35, 36, 37, 38, 40, 41, 42, 43, 44, 45, 46, 47, 48, 49, 50, 51, 52, 53, 54, 55, 56, 57, 58, 61, 62, 63, 64, 65, 66.	\$ 66.00
4	59, 60, 67, 68, 69, 70, 71, 72, 73, 74, 75, 76, 77.	\$ 33.00
5	21, 39, 78, 79, 80, 81, 82, 83, 84, 85, 86, 87, 88, 89, 90, 91, 92, 93.	\$ 22.00

SECTOR 2

ZONA HOMOGÉNEA	MANZANAS	VALOR POR M²
7	01, 02, 03, 04, 05, 06, 07, 08, 09, 10, 12, 13, 14, 15, 16, 17, 18, 19, 20, 21, 22, 23, 24, 25, 26, 27, 28, 29, 30, 31, 32, 33, 34, 35, 36, 37, 38, 39, 92, 93, 94, 95, 96, 97, 98, 99, 100, 101, 102, 103, 104, 105, 106, 107, 108, 109, 110, 111, 112, 113, 114, 115, 116, 117, 130, 131, 132, 133, 134, 135, 136, 137, 138, 139, 140, 141, 142, 143, 144, 145, 146, 147, 148, 149, 150, 151, 152, 153, 154, 155, 156, 157, 158, 159, 160, 161, 162, 163, 164.	\$ 11.00

Para la práctica de la valuación catastral de los terrenos urbanos ubicados en el Municipio, se aplicarán los presentes valores unitarios, tomándose en cuenta para la determinación del valor catastral de los inmuebles la importancia e influencia de los siguientes elementos;

- a) Características de los servicios públicos, infraestructura y equipamiento urbano;
- b) Tipo de desarrollo urbano y su estado físico, en el cual deberá considerarse el uso actual y potencial del suelo, y la uniformidad de los inmuebles edificados, sean habitacionales, comerciales o industriales, así como aquellos de uso diferente;
- c) Condiciones socioeconómicas de los habitantes;
- d) Las políticas de ordenamiento y regulación territorial y desarrollo urbano del Municipio, y



- e) Las características geológicas y topográficas, así como los factores de incremento o demérito, que afecten su valor de mercado.

B) CONSTRUCCIONES

Valores unitarios para **tipos de Construcción** por m² expresados en pesos:

T I P O	DESCRIPCIÓN	VALOR POR M ²
1	ESPECIAL PRECARIO	\$ 100.00
2	ESPECIAL PRECARIO	\$ 200.00
3	ESPECIAL ECONÓMICO	\$ 300.00
4	ESPECIAL ECONÓMICO	\$ 400.00
5	ESPECIAL MEDIO	\$ 600.00
6	ESPECIAL SUPERIOR	\$ 800.00
7	ESPECIAL SUPERIOR	\$ 1,000.00
8	ANTIGUO ECONÓMICO	\$ 200.00
9	ANTIGUO ECONÓMICO	\$ 400.00
10	ANTIGUO MEDIO	\$ 600.00
11	ANTIGUO SUPERIOR	\$ 800.00
12	ANTIGUO SUPERIOR	\$ 1,000.00
13	MODERNO PRECARIO	\$ 700.00
14	MODERNO PRECARIO	\$ 800.00
15	MODERNO ECONÓMICO	\$ 1,000.00
16	MODERNO ECONÓMICO	\$ 1,300.00
17	MODERNO ECONÓMICO	\$ 1,500.00



**GOBIERNO DE TAMAULIPAS
PODER LEGISLATIVO**

18	MODERNO SUPERIOR	\$ 1,700.00
19	MODERNO SUPERIOR	\$ 2,000.00

Para la práctica de la valuación catastral de las construcciones ubicadas en el Municipio, se aplicarán los presentes valores unitarios, tomándose en cuenta para la determinación del valor de la construcción los factores siguientes:

- a) Uso y calidad de la construcción;
- b) Costo y calidad de los materiales de construcción utilizados, y
- c) Costo de la mano de obra empleada.

LOS VALORES UNITARIOS PARA TIPO DE CONSTRUCCIÓN ANTERIORES SE DEMERITARÁN DE ACUERDO A SU ESTADO DE CONSERVACIÓN:

ESTADO DE CONSERVACIÓN	FACTOR
NUEVO O MUY BUENO	1.00
BUENO	0.95
REGULAR	0.85
MALO	0.75
RUINOSO	0.50

II. PREDIOS SUBURBANOS

Valores unitarios para **Terrenos Suburbanos por m²** expresados en pesos según su USO

USO	DESCRIPCIÓN	VALOR POR M ²
9100	SUBURBANO I	\$ 1.65
9200	SUBURBANO II	\$ 2.20
9300	SUBURBANO III	\$ 3.30



**GOBIERNO DE TAMAULIPAS
PODER LEGISLATIVO**

9400	SUBURBANO IV	\$ 5.50
------	--------------	---------

VALORES UNITARIOS EXPRESADOS EN PESOS POR M ² PARA TERRENOS DE CENTROS DE POBLACIÓN DE ORIGEN EJIDAL, CONGREGACIONES Y DEMÁS LOCALIDADES.	VALOR POR M² DE \$ 2.00 A \$ 11.00
--	---

La tabla de valores unitarios para tipos de construcción prevista para los predios urbanos, se aplicará a las construcciones edificadas en el suelo o terreno suburbano y a las de los centros de población de origen ejidal, congregaciones y demás localidades.

III. PREDIOS RÚSTICOS

Tabla de valores unitarios expresados en pesos por Hectárea:

USO	DESCRIPCIÓN	VALOR UNITARIO POR HA.
1210	RÚSTICO DE RIEGO	\$ 8,000.00
1211	RÚSTICO DE RIEGO POR GRAVEDAD	\$10,000.00
1212	RÚSTICO DE RIEGO POR GRAVEDAD	\$12,000.00
1213	RÚSTICO RIEGO POR GRAVEDAD	\$15,000.00
1220	RÚSTICO RIEGO POR BOMBEO	\$ 6,000.00
1710	RADIO A 2 KM. A LA CARRETERA	\$ 5,000.00
1720	CULTIVO GENERAL DE TEMPORAL	\$ 3,000.00
1721	CULTIVO GENERAL DE TEMPORAL II	\$ 4,000.00
3500	AGOSTADERO	\$ 2,500.00
3510	AGOSTADERO	\$ 4,000.00
2100	FRUTICULTURA EN CULTIVO	\$ 4,000.00
3100	PASTIZAL BAJO RIEGO	\$ 8,000.00
3200	PASTIZAL DE TEMPORAL	\$ 3,000.00
3510	AGOSTADERO 1ª 2 A 4 HAS. X U. A.	\$ 5,000.00



**GOBIERNO DE TAMAULIPAS
PODER LEGISLATIVO**

3540	AGOSTADERO 16 A 32 HAS. X U. A.	\$ 3,000.00
4200	CERRIL	\$ 400.00
4300	MONTE MEDIO	\$ 1,000.00
4310	MONTE MEDIO	\$ 2,000.00

**COEFICIENTES DE INCREMENTO Y DEMÉRITO DEL VALOR PARA
TERRENOS RÚSTICOS**

A) TERRENOS CON UBICACIÓN: FACTOR

	Excelente	1.15
	Favorable	1.00
	Regular	0.90
	Desfavorable	0.80

B) TERRENOS CON ACCESO:

	Bueno	1.15
	Regular	1.00
	Malo	0.85

C) TERRENOS PEDREGOSOS:

	Mínima	1.00
	Moderada	0.90
	Alta	0.75
	Excesiva	0.65

D) TERRENOS CON EROSIÓN:

	Mínima	1.00
	Moderada	0.90
	Severa	0.75

E) TERRENOS CON TOPOGRAFÍA:

	Semiplana	1.00
	Inclinada media	0.95
	Inclinada fuerte	0.80
	Accidentada	0.75

F) ACCESO A VÍAS DE COMUNICACIÓN:

	Colindantes a caminos federales y estatales	1.15
	Colindantes a ríos, arroyos, presas y lagunas	1.10
	Colindantes a menos de 2.5 Km. de vías de comunicación	1.05



GOBIERNO DE TAMAULIPAS
PODER LEGISLATIVO

G) TERRENOS SALITROSOS:	0.60
--------------------------------	------

H) SITUACIÓN JURÍDICA DE LA TENENCIA DE LA TIERRA:

Propiedad privada	1.00
Ejidal	0.60
Posesión	0.60

Los valores unitarios para tipos de construcción prevista para los predios urbanos, se aplicará a las construcciones edificadas en el suelo o terreno rústico. Se exceptúan las construcciones enunciadas en el artículo 105, fracción VI del Código Municipal para el Estado de Tamaulipas, en relación con el artículo 107 del propio Código de la base gravable para los predios rústicos.

Artículo 2°. Para la determinación del valor catastral de los predios suburbanos ubicados en localidades sin estudio técnico, así como de nuevos predios producto del fraccionamiento o subdivisión de los existentes y en general los que no queden comprendidos en este Decreto, el Ayuntamiento determinará valores catastrales provisionales como lo establece la Ley de Catastro para el Estado de Tamaulipas.

Artículo 3°. Cuando existan causas supervinientes relacionadas con los linderos y características de las zonas homogéneas o de los corredores de valor, se haga necesario crearlos o modificarlos, el Ayuntamiento tendrá la facultad para realizar lo conducente, a efecto de que tales zonas y corredores se encuentren acordes con la realidad del valor de mercado y ubicación de los predios.

TRANSITORIO

Artículo Único. El presente Decreto entrará en vigor el día 1 de enero del año **2023** y deberá publicarse en el Periódico Oficial del Estado.



GOBIERNO DE TAMAULIPAS
PODER LEGISLATIVO

Dado en la Sala de Comisiones del Congreso del Estado Libre y Soberano de Tamaulipas, a los tres días del mes de octubre de dos mil veintidós.

**COMISIÓN DE FINANZAS, PLANEACIÓN, PRESUPUESTO Y
DEUDA PÚBLICA**



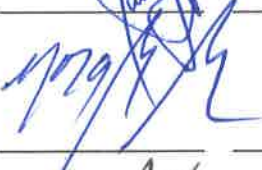


NOMBRE	A FAVOR	EN CONTRA	ABSTENCIÓN
DIP. ALEJANDRA CÁRDENAS CASTILLEJOS PRESIDENTA		_____	_____
DIP. CARLOS FERNÁNDEZ ALTAMIRANO SECRETARIO		_____	_____
DIP. IMELDA MARGARITA SANMIGUEL SÁNCHEZ VOCAL		_____	_____
DIP. EDMUNDO JOSÉ MARÓN MANZUR VOCAL		_____	_____
DIP. FÉLIX FERNANDO GARCÍA AGUIAR VOCAL		_____	_____
DIP. ÚRSULA PATRICIA SALAZAR MOJICA VOCAL		_____	_____
DIP. GUSTAVO ADOLFO CÁRDENAS GUTIÉRREZ VOCAL		_____	_____



GOBIERNO DE TAMAULIPAS
PODER LEGISLATIVO

Dado en la Sala de Comisiones del Congreso del Estado Libre y Soberano de Tamaulipas, a los tres días del mes de octubre de dos mil veintidós.

COMISIÓN DE ASUNTOS MUNICIPALES

NOMBRE	A FAVOR	EN CONTRA	ABSTENCIÓN
DIP. IMELDA MARGARITA SANMIGUEL SÁNCHEZ PRESIDENTA		_____	_____
DIP. JOSÉ BRAÑA MOJICA SECRETARIO		_____	_____
DIP. RAÚL RODRIGO PÉREZ LUEVANO VOCAL	_____	_____	_____
DIP. LINDA MIREYA GONZÁLEZ ZÚÑIGA VOCAL		_____	_____
DIP. NORA GÓMEZ GONZÁLEZ VOCAL		_____	_____
DIP. CONSUELO NAYELI LARA MONROY VOCAL		_____	_____
DIP. ALEJANDRA CÁRDENAS CASTILLEJOS VOCAL		_____	_____

HOJA DE FIRMAS DEL DICTAMEN INHERENTE A LAS TABLAS DE VALORES UNITARIOS DE SUELO Y CONSTRUCCIONES DEL MUNICIPIO DE NUEVO MORELOS, TAMAULIPAS, PARA EL EJERCICIO FISCAL DEL AÑO 2023.